



Kurzbeschreibung Wanderwege

**Fremdenverkehrsverein Obersees
und Umgebung e.V.**

**An der Therme 2, Info-Shop
95490 Mistelgau/Obersees**

Tel.: 0 92 06/99 23 75

Fax: 0 92 06/99 35 45









E-Mail: info@tourismus-Obersees.de

Internet: www.fremdenverkehr-obersees.de

Wanderwege im Gemeindegebiet Mistelgau

Örtliche Rundwanderwege


Obernsees

-  **St.-Rupert-Weg** – Länge: 14 km; **Abkürzung über Frankenhaag – Geislareuth**: 8 km
Start/Ziel: Ecke Vordere Dorfstraße / St.-Rupertus-Straße – Parken: Am Festplatz
-  **Lindigweg** – Länge: 10 km; **Umrundung Burgstall**: 2 km
Start/Ziel: Marktplatz – Parken: Am Festplatz
-  **Mohrensteinweg** – Länge: 7 km
Start/Ziel: Am Festplatz – Parken: Am Festplatz
-  **Neubürgweg** – Länge: 11 km
Start/Ziel: Zum Knock (Kulturscheune) – Parken: Am Festplatz
-  **Lochautalweg** – Länge: 15 km
Start/Ziel: Ecke Zum Knock/Zum Grenztal – Parken: An der Therme bzw. Am Festplatz
-  **Grenztalweg** – Länge: 4 km
Start/Ziel: Ecke Zum Knock/Zum Grenztal – Parken: An der Therme bzw. Am Festplatz
-  **Höhlweg** – Länge: 4,5 km
Start/Ziel: Marktplatz – Parken: Am Festplatz
-  **Rundwanderweg Knockhütte – Schönfeld** – Länge: 6,5 km
Start/Ziel: Knockhütte Obernsees – Parken: Knockhütte Obernsees

Mistelgau

-  **Um Mistelgau** – Länge: 6,5 km
Start/Ziel: Rot-Kreuz-Haus – Parken: Rot-Kreuz-Haus
-  **Schobertsbergweg** – Länge: 5,7 km
Start/Ziel: Culmer Straße – Parken: Rathaus, Culmer Straße
-  **Hohenbuche** – Länge: 12,5 km
Start/Ziel: Rot-Kreuz-Haus – Parken: Rot-Kreuz-Haus
-  **Hoher Berg** – Länge: 5,5 km
Start/Ziel: Rot-Kreuz-Haus – Parken: Rot-Kreuz-Haus
-  **Kulmleiteweg** – Länge: 6 km
Start/Ziel: Am Bauhof – Parken: Am Bauhof

Plösen-Gollenbach

-  **Zeubachtalweg** – Länge: 11 km; über **Herrmannsbrunnen**: 13 km
Start/Ziel: Straße Ecke Plösen/Kammer – Parken: Bürgerhaus

Fernwanderwege



Oberailsfeld – Hollfeld



Östlicher Albrandweg – Teilstrecke: Steinamwasser – Lichtenfels: 70 km



Behringersmühle – Neubürg



Markgrafenweg: Bayreuth – Erlangen: 70 km



Heiligenstadt – Neubürg



Teilweg: Plankenfels – Sanspareil – Länge: 21,5 km

Zertifizierte Wanderwege



Fränkischer Gebirgsweg

Wanderwege der umliegenden Gemeinden und der Stadt Hollfeld



Rundwanderweg: Plankenfels – Hollfeld – Schönfeld – Länge: 22 km

Start/Ziel: Schönfeld Ortsmitte – Parken: Schönfeld Ortsmitte



Thermenweg: Aufseß – Obernsees: 15 km; Hollfeld – Obernsees: 9 km

Start: Therme Obernsees – Parken: Therme Obernsees



Auf den Spuren der ehemaligen Eisenbahn – Länge: 12 km

Start/Ziel: Mistelgau, Culmer Straße – Parken: Mistelgau, Culmer Straße (Rathaus)



Über den Schobertsberg – Länge: 10 km

Start/Ziel: Mistelbach, Bahnhofstraße – Parken: Mistelbach, Bahnhofstraße



Via Imperialis: Plankenfels – Neubürg – Muthmannsreuth: Länge: 13,5 km



Rundweg 1: Über die hohe Buche – Länge: 8 km *)



Rundweg 3: Rund um den Burgstall – Länge: 6,1 km *)



Rundweg 4: Zur Knockhütte – Länge: 9 km *)



Rundweg 5: Höhenweg zum Trumsdorfer Berg – Länge: 6 km *)

*) Start/Ziel: Busbach, Ortsmitte *) – Parken: Busbach, Ortsmitte

- Alle Wege sind in beiden Richtungen ausgeschildert.
- Beginn der Wanderung ist an jeder Stelle der Wegführung möglich; (Start/Ziel) nur bei Rundwanderwegen.
- Start/Ziel bzw. Parken ist eine Empfehlung.
- An den Schnittstellen ist ein Umsteigen auf einen anderen Rund- bzw. Wanderweg jederzeit möglich.

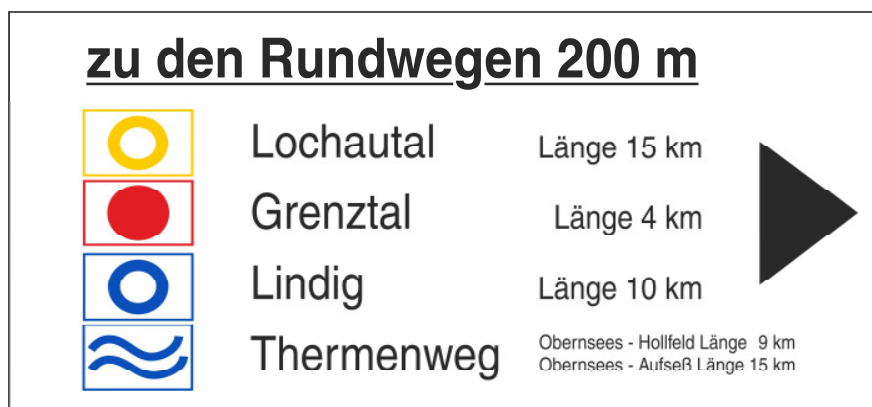
Erklärung zu den Markierungszeichen und Hinweisschildern

Hinweisschilder an den Wanderwegen



- Zeile 1 zeigt das nächste Nahziel
- Zeile 2 zeigt den Wegenamen mit Gesamtlänge
- Jedes Schild verfügt über einen Richtungspfeil und das Markierungszeichen des Weges

Hinweisschilder zu den Wanderwegen



Innerorts finden Sie Hinweisschilder, die auf den Start-/Zielpunkt hinweisen.

Markierungszeichen

Zwischen den Hinweisschildern finden Sie am Wanderweg die entsprechenden Markierungszeichen in einem Abstand von etwa 250 m.

Wanderkarte

Wir empfehlen die Fritsch-Wanderkarte „Nordöstliche Fränkische Schweiz“ Nr. 148

Bitte teilen Sie uns Ihre Anregungen mit oder informieren Sie uns über fehlende Markierungsschilder. Telefonnummer: 0 92 06/6 33 oder 0 92 06/3 39

Wir wünschen Ihnen schöne und erholsame Wanderungen.
Ihr Fremdenverkehrsverein Obernsees